



Staňkovsko

Procházky po okolí Cyklostezky 2

Cyklostezka do **Ohučova** vypadá na první pohled trochu nudně, ale opak je pravdou. Naopak pravdou je, že úsek mezi Staňkovem a Ohučovem je velmi frekventovaný a slouží víc jako chodník než jako sportoviště. Navazuje na něj ovšem hned několik cest, kterými se můžete vrátit do Staňkova. Prakticky na celé stezce čeka náročnost 1. Číslo 2 bych dal na všechny dále zmíněné zpáteční trasy, jen pokud půjdete zpět kolem „kozy Anežky“, čeka náročnost tři.

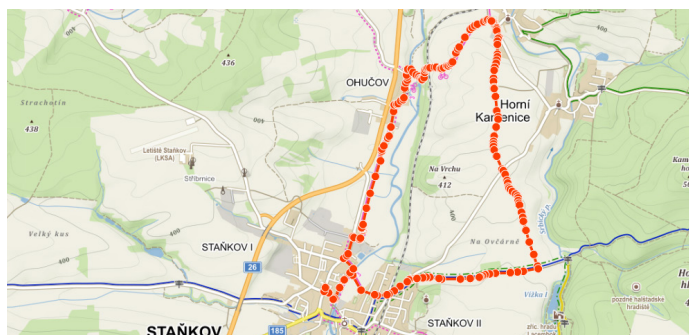
Cesta z náměstí do Ohučova měří 2 km, hned u první starší zástavby kvalitní cesta končí, i s kočárkem nebo na kole můžete však pokračovat dál přes novou lávku a pod viadukt po krásné cestě prakticky až do Holýšova. (Bohužel z Dolní Kamenice do Holýšova je stezka také poměrně frekventovaná a úzká, a tak cyklisté většinou - a proti předpisům - používají silnici.)

Úsek ze staňkovského náměstí k posezení mezi okresy měří 3,5 km, do Dolní Kamenice potom 4 km.



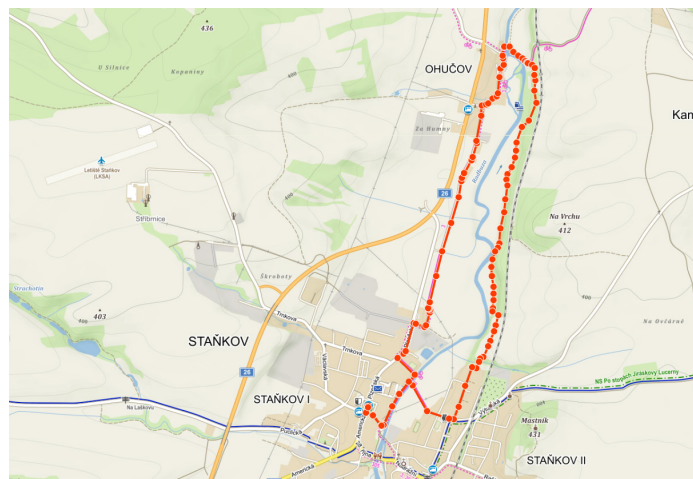
Posezení mezi okresy

Pokud máte lepší obuv a brusle a kočárky jste nechali doma, můžete pokračovat v okruhu. Při cestě z kopce od posezení do Dolní Kamenice hned za prvním stavením s vysokým betonovým plotem zabočte doprava a po dvaceti metrech se dostanete na asfaltku, která vás dovede k hlavní silnici. Zde vás čeká jen pár metrů, pak z ní odbočte vpravo k zemědělským budovám a pokračujte polní cestou do kopce. Cesta se zde ovšem příliš neudrží, takže vás čeká kousek pouze v kolejkách a vysoké trávě. Tady už to asi není ani na kolo, ovšem zvládnout se to dá. Když budete držet směr, dojdete ke křížku na křižovatce polní cesty a hlavní silnice na Staňkov. Tu projdete rovně a pohodlnou cestou se dostanete téměř k Holubí hlavě (rozcestí pod lipami) a následně zpět do Staňkova. Celý okruh měří 9 km.



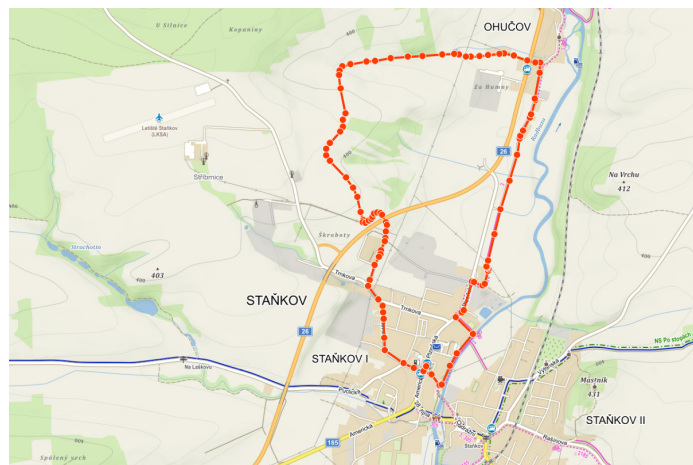
Komu by se i tato cesta zdála příliš krátká, může zabočit doleva k Holubí hlavě a kolem Víšků dojít na cyklostezku vedoucí z Krchleb. Okruh potom uzavřete ve Staňkově s jedenácti kilometry.

Nejkratší trasa do Staňkova vede z Ohučova (pokud se nevracíme stejnou cestou) po druhé straně řeky. Přejdete lávku, a než dojdete k viaduktu, odbočte doprava. Tady asi zabloudit nejde a chůze je tu příjemná. Jediný drobný zádrhel je ovšem její finále, kdy je potřeba vyšplhat úzkou stezkou vlevo na úroveň železničního náspu - tady to není na kolo určité. Nad údolím přejdete louku a objevíte se ve Staňkově „u kozy Anežky“, tedy v nové zástavbě v ulici Elišky Krásnohorské. Tento okruh měří až na náměstí cca 6 km.



No, a pokud se vám nechce v Ohučově zahýbat doprava přes řeku, dejte se k silnici Plzeň - Domažlice, přejděte jí a pokračujte okolo Honkova rybníčku k Babydolům. Opět vás čeká překvapivě malebný úsek, ale část cesty vede vysokou travou ve vyjetých kolejkách. Nad cestou je umístěný včelín, takže tato trasa asi není pro alergiky. Kdo jde dál, dojde k lepší zemědělské cestě, která ho vyvede vlevo na kopec nad Staňkovem. Tady už je opět slušná cesta, která přes zemědělský most zatáčí ke Staňkovu podél zahrádkářské kolonie. Tudy to vychází něco přes 5,5 kilometru, ovšem v cestě je potřeba překonat kopec, který dělá trasu o něco náročnější.

fes





Honkův rybníček - pohled od Babydol



nová lávka přes Radbuzu v Ohučově



cyklostezka je vedaná pod starým viaduktem



rozcestí pod lipami - doprava do Staňkova,
vlevo k Holubí hlavě a dál kolem Víšků



posezení u Holubí hlavy



...a takhle vypadá cesta mezi Holubí hlavou a Staňkovem